

На согласование с членами
Правительства Новгородской
области

_____ В.П. Варфоломеев
(подпись)

На заседание
Правительства Новгородской
области

_____ В.П. Варфоломеев
(подпись)

ПРАВИТЕЛЬСТВО НОВГОРОДСКОЙ ОБЛАСТИ

ПОСТАНОВЛЕНИЕ

Великий Новгород

О памятнике природы регионального значения «Ландшафт в окрестностях деревни Ивня»

В соответствии с Федеральным законом от 14 марта 1995 года №33-ФЗ «Об особо охраняемых природных территориях», областным законом от 03.04.2006 №647-ОЗ «О полномочиях Правительства Новгородской области в области охраны окружающей среды» Правительство Новгородской области **ПОСТАНОВЛЯЕТ:**


1. Объявить природный комплекс «Ландшафт в окрестностях деревни Ивня» памятником природы регионального значения, а занимаемую им территорию – особо охраняемой природной территорией без изъятия земельных участков у собственников, владельцев и пользователей этих участков.

2. Утвердить прилагаемый паспорт памятника природы регионального значения «Ландшафт в окрестностях деревни Ивня».

3. Опубликовать постановление в газете «Новгородские ведомости».

Проект подготовил и завизировал:

Директор ОГБУ "Дирекция
по управлению ООПТ"


_____ (подпись)

И.А. Данилова

Лист согласования прилагается.

УТВЕРЖДЕН
постановлением
Правительства Новгородской области
от _____ № _____

ПАСПОРТ

памятника природы регионального значения
«Ландшафт в окрестностях деревни Ивня»

1. Наименование

«Ландшафт в окрестностях деревни Ивня».

2. Категория и значение

Памятник природы регионального значения (далее памятник природы).

3. Профиль

Комплексный.

4. Назначение

Сохранение ландшафтного и биологического разнообразия ценных природных комплексов долины реки Луга.

5. Описание и природные характеристики

Уникальный участок правобережных ландшафтов долины реки Луга в верхнем течении с естественными выходами девонских известняков, антропогенными экотопами с обнажениями этих пород и высоким биологическим разнообразием.

Камовые и озовые холмы, сложенные мореной с известняковой щебенкой, частично разработаны (старые карьеры), окружены залежами, местами покрыты сосновым и берёзовым редколесьем. В понижениях рельефа распространены ивняки. Встречаются заросли лещины и одиночные дубы.

Крайний восточный форпост лугов на карбонатных почвах с участием лабазника обыкновенного, ятрышника шлемоносного, бровника одноклубного, первоцвета мучнистого. Основными местонахождениями редких видов растений являются альвары – заросли можжевельника на низкотравных лугах. Список флоры сосудистых растений территории памятника природы включает более 300 видов.

На территории памятника природы выявлены объекты растительного и животного мира, занесённые в Красную книгу Российской Федерации и Красную книгу Новгородской области.

Памятник природы расположен на землях сельскохозяйственного назначения, землях лесного фонда и землях водного фонда.

Памятник природы создан без изъятия земельных участков у собственников, владельцев и пользователей этих участков.

6. Объекты особой охраны

Ледниковые, водно-ледниковые и антропогенные формы рельефа;
альвары (места произрастания орхидных);
сосновые леса с редкими видами растений;
смешанные и лиственные леса с широколиственными породами;
пойменные участки реки Ивенка;
участки верхнего и среднего течения реки Ивенка, правого притока реки Луга;
редкие виды почв;
места произрастания редких видов растений и грибов;
места обитания редких видов животных;
редкие виды растений, грибов и животных.

7. Местоположение

Местоположение в системе административного устройства:

Новгородская область, Батецкий район, Батецкое сельское поселение.

Местоположение в системе лесоустройства:

участки территории памятника природы расположены в границах выделов 2–6, 7 (часть), 8 (часть), 15 (часть), 16–18, 26 квартала 102 Озерёвского участкового лесничества Батецкого лесничества.

8. Площадь

площадь территории памятника природы составляет 229,5 гектара.

9. Описание границы территории

Точка 1 – место слияния двух водотоков безымянного ручья, левого притока реки Ивенки.

Граница проходит:

1–2 – от точки 1 в восточном направлении до пересечения с границей охранной зоны воздушной линии электропередачи;

2–3 – в северо-восточном направлении вдоль границы охранной зоны воздушной линии электропередачи до пересечения с полевой дорогой;

3–4 – в юго-восточном направлении вдоль полевой дороги по южной границе деревни Ивни до правого берега безымянного ручья;

4–5 – в северо-восточном направлении по правому берегу безымянного

ручья вдоль восточной границы деревни Ивни до правого берега реки Ивенки;

5–6 – в северо-восточном направлении, пересекая реку Ивенку, до устья мелиоративного канала, затем по левому берегу мелиоративного канала на расстояние 50 метров;

6–7 – в юго-восточном, затем южном, далее юго-западном направлении по границе водоохранной зоны на правом берегу реки Ивенки до места, расположенного в 40 метрах к северу от полевой дороги;

7–8 – общим направлением на юго-восток до пересечения с полевой дорогой;

8–9 – общим направлением на юго-запад по характерным линиям изгиба рельефа до пересечения с границей земельного участка, кадастровый номер 53:01:0114901:308;

9–10 – общим направлением на юго-запад вдоль границы земельного участка, кадастровый номер 53:01:0114901:308, до полосы отвода автомобильной дороги Заупора – Русыня;

10–11 – общим направлением на северо-восток до полосы отвода полевой дороги;

11–12 – общим направлением на восток вдоль полевой дороги;

12–13 – в северо-западном направлении, пересекая полевую дорогу, до берега безымянного ручья, левого притока реки Ивенки;

13–1 – в северо-восточном направлении по берегу ручья до точки 1.

10. Охранная зона

не выделена.

11. История создания

В 1990–1999 годах Боровина – территория вдоль дороги на Ивню и дороги на Черные Пески – была отнесена к памятникам природы местного значения (решение Исполнительного комитета Батецкого районного Совета народных депутатов от 18 октября 1990 года №183 «Об отнесении природных достопримечательностей района к памятникам природы местного значения», решение Исполнительного комитета Новгородского областного Совета народных депутатов от 18 января 1991 года №30 «Об отнесении природных объектов к государственным памятникам природы местного значения», постановление Администрации Новгородской области от 20 октября 1999 года №391 «Об исключении объектов из перечней достопримечательностей, отнесённых к памятникам природы местного значения»).

Флористические, геоботанические, энтомологические и иные

исследования территории памятника природы были выполнены в 2001–2013 годах специалистами Ботанического института имени В.Л. Комарова и Зоологического института Российской академии наук, национального парка «Валдайский», Новгородского государственного университета имени Ярослава Мудрого.

Постановлением Администрации Новгородской области от 29.06.2012 №370 «Об утверждении схемы территориального планирования Новгородской области» ландшафт в окрестностях деревни Ивня был внесён в перечень территорий, перспективных для создания памятников природы высокой научно-познавательной и экологической ценности, нуждающихся в особом режиме природопользования для сохранения и изучения биологического разнообразия и эталонов природных комплексов и объектов.

12. Нормативная и правовая основа функционирования особо охраняемой природной территории

Водный кодекс Российской Федерации.

Земельный кодекс Российской Федерации.

Лесной кодекс Российской Федерации.

Федеральный закон от 10 января 2002 года №7-ФЗ «Об охране окружающей среды».

Федеральный закон от 24 апреля 1995 года №52-ФЗ «О животном мире».

Федеральный закон от 14 марта 1995 года №33-ФЗ «Об особо охраняемых природных территориях».

Приказ Министерства природных ресурсов Российской Федерации от 25.10.2005 №289 «Об утверждении перечней (списков) объектов растительного мира, занесенных в Красную книгу Российской Федерации и исключенных из Красной книги Российской Федерации (по состоянию на 1 июня 2005 г.)».

Приказ Государственного комитета Российской Федерации по охране окружающей среды от 19.12.1997 №569 «Об утверждении перечней (списков) объектов животного мира, занесенных в Красную книгу Российской Федерации и исключенных из Красной книги Российской Федерации».

Постановление Администрации Новгородской области от 12.07.2011 №311 «Об утверждении списка редких и находящихся под угрозой исчезновения видов (подвидов, популяций) диких животных и дикорастущих растений, грибов, обитающих и произрастающих на территории области, заносимых в Красную книгу Новгородской области».

13. Режим особой охраны

В целях защиты памятника природы от неблагоприятных антропогенных воздействий на его территории вводится специальный режим ограниченного хозяйственного пользования.

На территории памятника природы запрещается любая хозяйственная и иная деятельность, влекущая нарушение сохранности памятника природы, в том числе:

проведение геологического изучения, разведки и добычи полезных ископаемых, выполняемых с нарушением недр;

распашка земель, за исключением выполнения работ на земельных участках, используемых их собственниками, землевладельцами, землепользователями и арендаторами до создания памятника природы, а также для обеспечения функционирования памятника природы;

деятельность, влекущая за собой изменения гидрологического режима территории;

строительство и размещение зданий и сооружений, инженерных коммуникаций, линий электропередачи, связи, магистральных газопроводов, нефтепроводов и других линейных сооружений, устройство сплошных ограждений высотой более 1,5 метров, создание многолетних насаждений, за исключением случаев, когда осуществление указанной деятельности необходимо для обслуживания и ремонта линейных сооружений, обеспечения функционирования памятника природы;

проведение всех видов рубок, кроме санитарных в целях вырубки погибших и поврежденных лесных насаждений, рубок ухода и очистки леса от внелесосечной захламленности, проводимых в зимнее время года по снегу;

пользование объектами животного и растительного мира, отнесёнными в установленном порядке к редким и находящимся под угрозой исчезновения, деятельность, влекущая нарушение условий их обитания;

интродукция объектов животного и растительного мира;

сбор биологических коллекций, кроме осуществляемого в целях научно-исследовательской деятельности;

отжиг, огневая очистка, пускание палов, сжигание сухих листьев и травы, использование пиротехнических средств, за исключением разведения костров в специально отведённых местах;

движение и стоянка автотранспортных средств и тяжелой техники вне дорог с твердым покрытием, за исключением случаев, когда осуществление указанной деятельности необходимо для обеспечения сельскохозяйственных работ, обслуживанием и ремонтом линейных сооружений, осуществлением мер пожарной безопасности, обеспечения

функционирования памятника природы;

использование автотранспортных средств на гусеничном ходу и волокуш при сенокосении и транспортировке сена;

транзитный прогон сельскохозяйственных животных вне дорог общего пользования;

размещение наружной рекламы, за исключением информационных обозначений границ, режимов особой охраны и объектов особой охраны памятника природы;

организация массовых спортивных и зрелищных мероприятий, организация туристских стоянок за пределами специально предусмотренных для этого мест;

выпуск поверхностных и хозяйственно-бытовых вод;

мойка автотранспортных средств на берегах водных объектов;

устройство свалок, загрязнение территории и акватории бытовым и промышленным мусором.


14. Управление и надзор

Департамент природных ресурсов и экологии Новгородской области осуществляет государственный надзор в области охраны и использования особо охраняемой природной территории.

Управление в области охраны и использования особо охраняемой природной территории, а также обеспечение ее функционирования осуществляет областное государственное бюджетное учреждение «Дирекция по управлению особо охраняемыми природными территориями».

15. Графические материалы

Графические материалы представлены в приложении к настоящему паспорту.



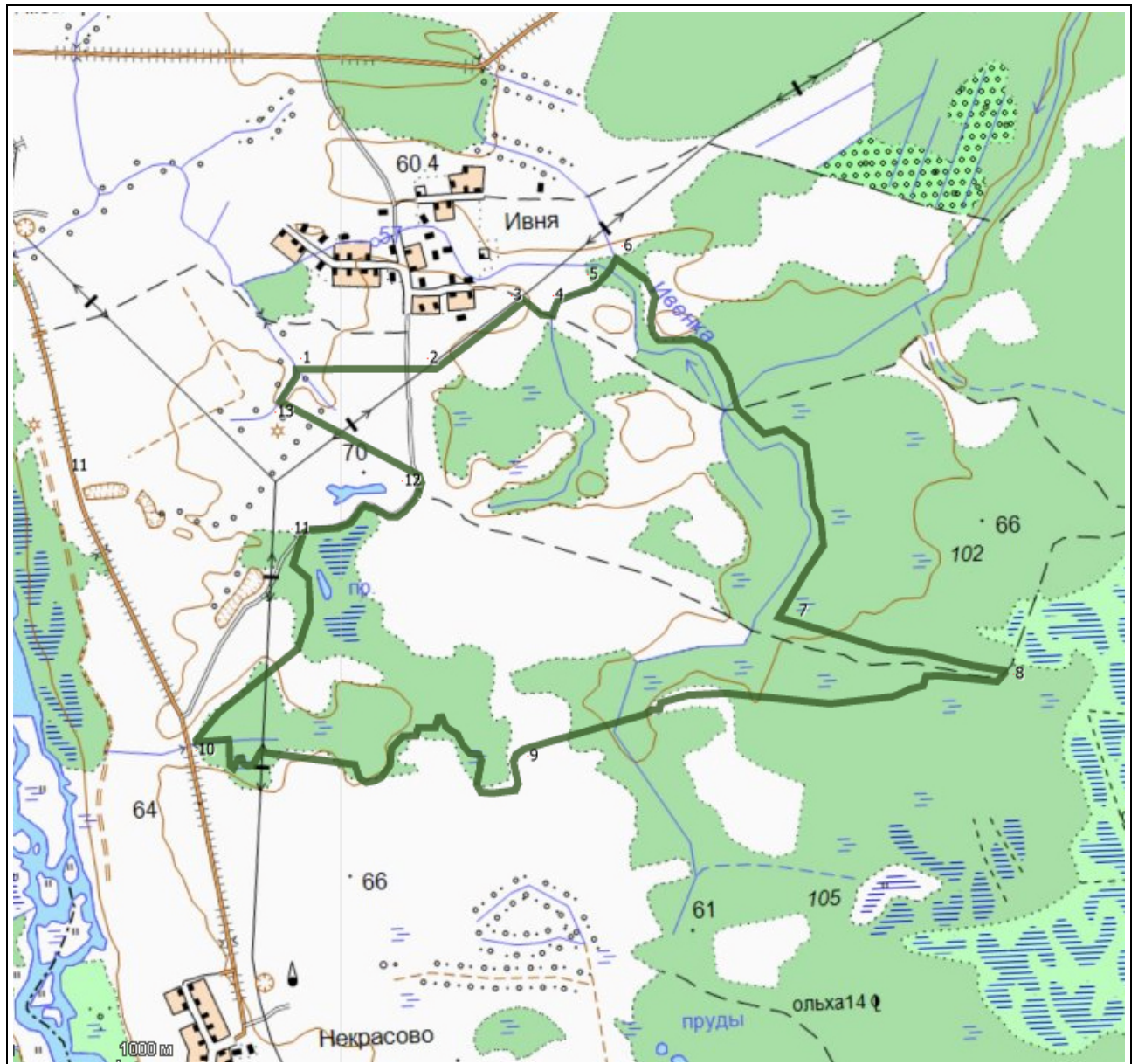
Приложение
к паспорту памятника природы
регионального значения
«Ландшафт в окрестностях деревни Ивня»

КАРТА (СХЕМА)

границы территории памятника природы регионального значения
«Ландшафт в окрестностях деревни Ивня»

Новгородская область
Батецкий район, Батецкое сельское поселение

Масштаб 1:20 000



— Границы территории памятника природы
«Ландшафт в окрестностях деревни Ивня»